



Løten kommune

NOTAT - oppdaterte elevtall og potensiell økning basert på arealreserver til framtidig boligutvikling

Saksnr.
23/911-1

Arkivkode

Seksjon
Administrasjon

Dato
01.06.2023

Bakgrunn

På oppdrag fra kommunestyret ble det i 2021 bestilt en ekstern dyptgående analyse om hvordan ressursene brukes i Løten skolen (*Analyse – ressursbruk i Løten skolen, 2021*, utarbeidet av KS-konsulent). Rapporten skulle gi skoleeier og skoleledelse kunnskap for bedre drift og innhold i Løten skolene. Rapporten skulle også se på dagens skolekretsgrenser, og om det var hensiktsmessig å justere grensene for utjevning av elevtall på barneskolene.

Løten kommune bestilte videre en utredning om skolestruktur med mål om å utarbeide et kunnskaps- og beslutningsgrunnlag for å utvikle en fremtidsrettet og bærekraftig skolesektor (*Framtidens skole i Løten – behov og muligheter*, KSK-rapport nr. 5/2022). Utredningen skulle ses i sammenheng med tidligere utredninger om skolestruktur og vedlikeholdsplaner/opprustningsplaner for bygg. Den skulle også vurderes opp mot den demografiske utviklingen i kommunen.

I rapporten og etterfølgende presentasjon for kommunestyret ble det lagt fram et omfattende kunnskapsgrunnlag, blant annet prognoser på elevtall med befolkningsframskrivninger. Nedenfor er disse tallene oppdatert og befolkningsframskrivninger er basert på dagens befolkningstall og boligmasse.



Midtpunkt med
MANGFOLD

Elevtall fordelt på de ulike skolekretsene

Tabellen nedenfor viser elevtall fordelt på de ulike skolekretsene i Løten.

Tabell 1

	2018	2019	2020	2021	2022	2023	2025	2028
Lund skole	94	91	91	94	99	92	81	102
Jønsrud skole	100	102	95	87	79	81	71	87
Ådalsbruk skole	107	108	109	106	126	127	109	114
Østvang skole	252	265	273	278	306	306	250	260
Løten ungdomsskole	234	236	239	240	253	258	253	246
Totalt	787	802	807	805	863	864	764	809
Hamar Montessorriskole					11			
Hedmark friskole					30			
Steinerskolen					18			
Wang Ung					3			
Totalt					62			
Tall fra 2018-2021 er hentet fra KS-konsulent sin presentasjon for kommunestyret, 2022								
Tall for 2022 er reelle tall hentet fra Visma pr. 01.06.2023. Tallene inkluderer tilflyttere i 2023. For 2022 er det også tatt med reelle tall for innbyggere i Løten på private skoler.								
Tall for 2023 er prognose basert på reelle elevtall pr. 01.06.2023 og oversikt over skolestartere i høsten 2023. Tallene inkluderer tilflyttere i 2023.								
Tall for 2025 og 2028 er prognose basert på dagens befolkningstall og boligmasse. Prognosene for 2025 og 2028 tar ikke hensyn til tilflyttere i 2023.								

Elevtall basert på befolkningsframskrivninger fram til 2030 og 2050

Tabell 2 nedenfor er hentet fra KS-rapport fra 2022. SSB sin befolkningsframskriving viser at det totale elevtallet er relativt stabilt i perioden 2021 – 2031 (aldersgruppen 6-15 år), men med noe nedgang fram mot 2031. Tabellen er basert på beregninger fra SSB, det såkalte MMMM-alternativet. I disse beregningene ligger ikke eventuelle utbygginger, og en befolkningsøkning som resultat av dette må legges til i prognosene.

Tabell 1

Befolkningsfremskriving per 1.1 - standard er SSB - MMMM alternativet

	2021	2022	2023	2024	2025	2026	2027	2028	2029	2030	2031
0-1 år	149	168	166	166	168	170	170	172	174	174	174
2-5 år	302	290	289	288	289	295	298	301	303	304	309
6-15 år	861	879	867	862	854	835	830	817	800	796	794
16-18 år	262	258	277	275	286	282	277	282	286	287	277
19-20 år	158	163	155	167	162	167	176	170	175	170	171
21-22 år	143	139	147	143	135	145	141	144	152	148	151
23-29 år	594	584	577	568	572	570	563	563	555	560	559
30-34 år	471	476	482	479	471	461	463	464	460	458	459
35-49 år	1 471	1 468	1 469	1 499	1 520	1 542	1 552	1 556	1 573	1 589	1 592
50-66 år	1 775	1 801	1 797	1 786	1 774	1 769	1 769	1 771	1 768	1 757	1 760
67-79 år	1 081	1 104	1 130	1 152	1 157	1 174	1 177	1 182	1 189	1 198	1 201
80-89 år	294	305	337	350	393	414	449	478	496	521	543
90 år og eldre	64	56	51	58	58	58	58	62	69	74	80
Sum innbyggere	7 625	7 691	7 744	7 793	7 839	7 882	7 923	7 962	8 000	8 036	8 070
Akkumulert endring		66	119	168	214	257	298	337	375	411	445

Nedenfor vises tabell fra SSB med oppdaterte tall pr. 05.07.2022 (MMMM-alternativet). Denne tabellen tar også med framskrevet folkemengde for 2040 og 2050. De nyeste framskrivningene viser en noe høyere trend enn tidligere tall. Elevtallet (aldersgruppen 6 -15 år) varierer mellom 887 som høyeste tall (2022) til 811 som laveste tall (2040). Dette gir relativt stabile årskull på 80 – 90 elever pr. alderstrinn.

Tabell 3

13600: Framskrevet folkemengde 1. januar, etter statistikkvariabel, region, alder og år												
	2022	2023	2024	2025	2026	2027	2028	2029	2030	2031	2040	2050
0-1 år	156	141	139	138	138	138	138	140	141	142	150	142
2-5 år	290	307	305	299	306	291	294	292	293	295	316	307
6-15 år	887	880	875	874	858	864	847	826	817	817	811	849
16-22 år	559	575	590	592	602	605	609	628	625	612	553	558
23-66 år	4356	4359	4356	4361	4360	4370	4379	4380	4382	4386	4330	4294
67 år og eldre	1467	1514	1562	1603	1640	1671	1702	1732	1766	1796	2068	2211
Sum innbyggere	7715	7776	7827	7867	7904	7939	7969	7998	8024	8048	8228	8361

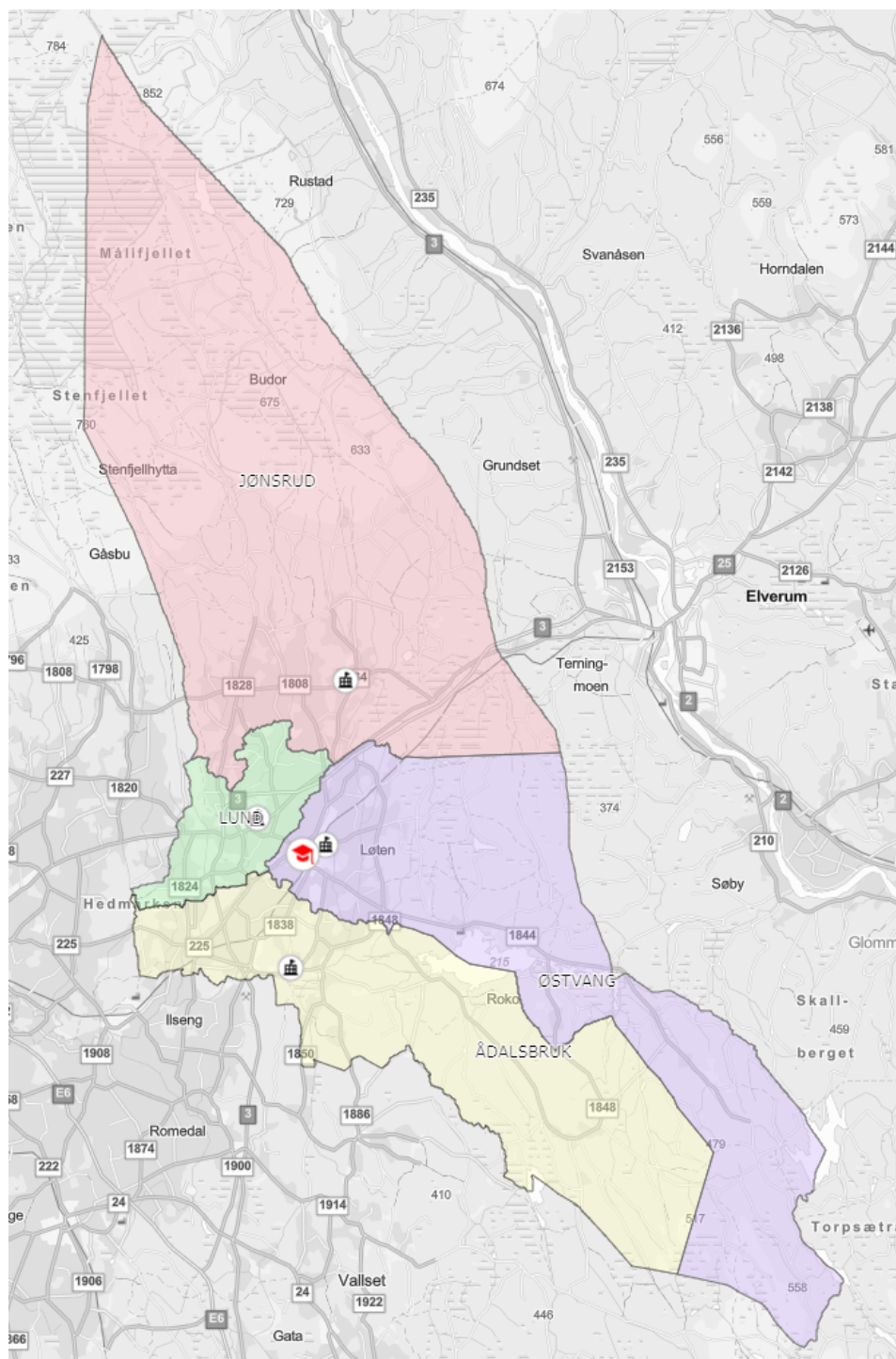
Ingen av befolkningsframskrivningene ovenfor tar høyde for framtidig boligutvikling og hvilken effekt dette eventuelt vil kunne gi på elevtallet.

Framtidig boligutvikling og effekt på elevtall

Løten kommune har flere større områder i kommuneplanens arealdel som er avsatt til framtidig boligbygging (kommunal og privat grunn). Disse områdene ligger i all hovedsak i skolekretsene Østvang og Ådalsbruk, men det er også noen arealreserver i skolekretsene Jønsrud og Lund. Nedenfor har en sett på potensiell framtidig boligutvikling og hvilken effekt dette kan ha på elevtallet knyttet til de ulike skolekretsene.

Kartet nedenfor viser dagens skolekretser i Løten kommune:

Figur 1



Nedenfor potensielle framtidige boligområder relatert til de ulike skolekretsene listet opp. I oversikten er det også lagt inn areal, forventet boligtyper, potensielt antall boenheter og potensiell økning i elevtall. Det er ikke tatt stilling til realismen i gjennomføring av de ulike utbyggingsprosjektene. Jf. KS-konsulent sine rapporter genererer en boenhet i enebolig/rekkehus i snitt 0,3 elever, mens en leilighet i snitt genererer 0,1 elev. Dette er på linje med landsgjennomsnittet, og er det tallet som er lagt til grunn i beregningene.

Lund skolekrets

Heggedal	Areal ca. 12 daa	Eneboliger og flermannsboliger/leiligheter	Ca. 8 eneboliger Ca. 15 leiligheter
Joker Brenneriroa	Areal ca. 7 daa	Flermannsboliger / rekkehus	Ca. 10 boenheter
Brenneriroa Vest	Areal ca. 10 daa	Eneboliger / flermannsboliger	Ca. 10 boenheter

Slettmoen	Areal ca. 23 daa	Eneboliger / rekkehus / flermannsboliger	ca. 25 boenheter

Med de mest aktuelle arealreservene som ligger inn i kommuneplanens arealdel vil en full utbygging av disse områdene potensielt kunne gi ca. 45 boenheter i eneboliger/flermannsboliger og 15 leiligheter. Dette vil igjen kunne generere ca. 15 elever til Lund skolekrets/Løten ungdomsskole. Dvs. ca. 1,5 elever pr. årskull.

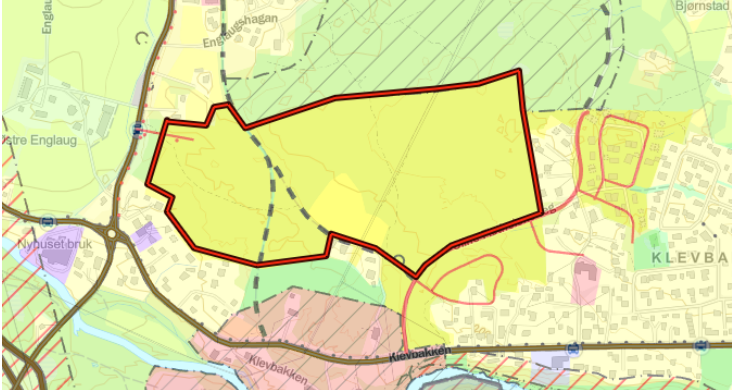
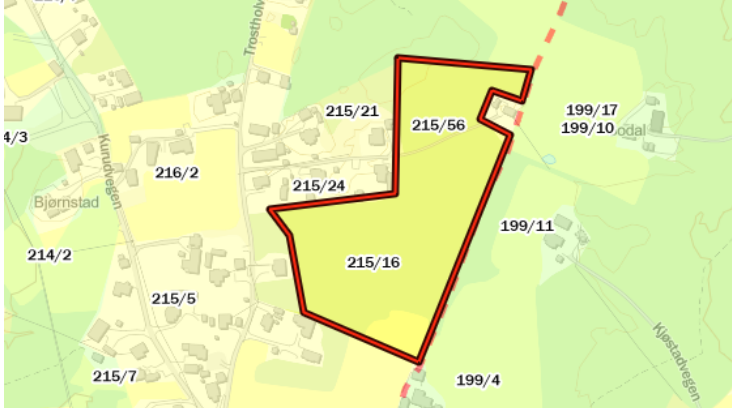
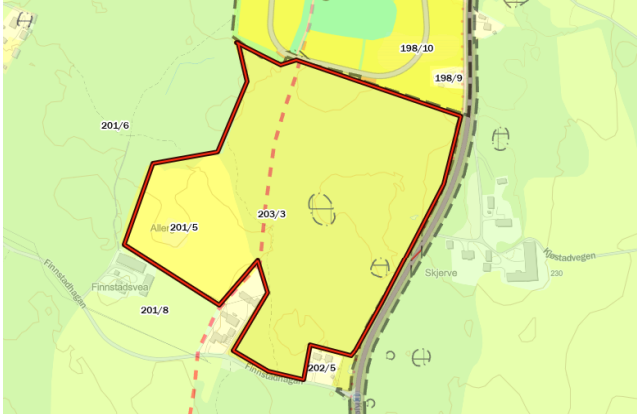
Det kan imidlertid realiseres flere utbyggingområder i tilknytning til Brenneriroa eksempelvis ved transformasjon av eksisterende næringsområder. Eventuelle fradelinger av tomter og fortetting kommer i tillegg.

Jønsrud skolekrets

Milevegen nord/øst*	Areal ca. 50 daa	Eneboliger / tomannsboliger	Ca. 40 boenheter
Milevegen	Areal ca. 4 daa	Eneboliger	4 boenheter
B4 Jønsrud	Areal ca. 15 daa	Eneboliger/ tomannsboliger	Ca. 15 boenheter



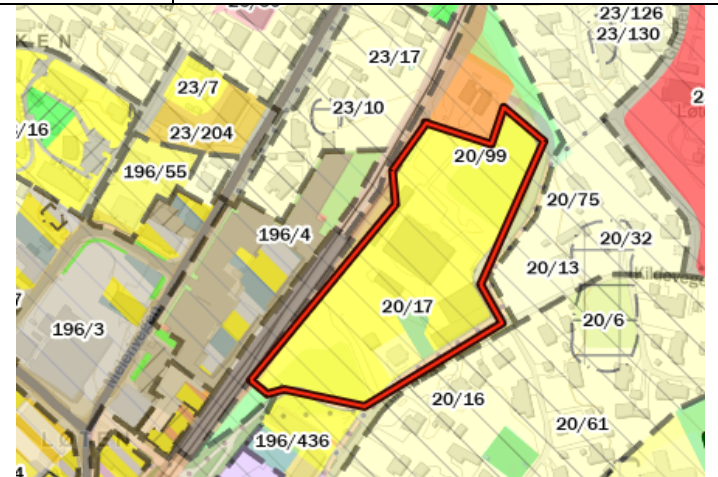
En full utbygging av de arealresevene som ligger inne i kommuneplanens arealdel vil dette potensielt kunne gi ca. 60 boenheter. Dette vil kunne generere ca. 18 elever til Jønsrud skolekrets/Løten ungdomsskole. Dvs. ca. 1,8 elever pr. årskull.

Ådalsbruk skolekrets

Ådalsbruk (Oline Fløtholens veg)	Areal ca. 150 daa	Eneboliger, rekkehus og flermannsboliger	Ca. 180 boenheter
			
Kjøstadvegen/ Trostholvegen	Areal ca. 30 daa	Eneboliger	Ca. 20 boenheter
			
Utvidelse Bergum Syd	Areal ca. 130 daa	Eneboliger / flermannsboliger / rekkehus	Ca. 150 boenheter
			

De arealreservene som ligger inne i kommuneplanens arealdel vil kunne utgjøre ca. 350 boenheter. Dette vil potensielt kunne generere ca. 100 elever til Ådalsbruk skole/Løten undgdomsskole. Dette vil gi ca. 10 elever pr. årstrinn ved full utbygging.

Østvang skolekrets

Bergum Syd	Areal ca. 100 daa	Eneboliger, rekkehus og flermannsboliger / lavblokk	Ca 180 boenheter
			
Næstadjordet	Areal ca. 30 daa	Eneboliger, rekkehus, flermannsboliger og lavblokk	Ca. 60 boenheter
			
Kildevegen	Areal ca. 20 daa	Eneboliger / rekkehus	Ca. 50 boenheter
			

Vensli	Areal ca. 8 daa	Eneboliger	Gjenstående ca. 15 boenheter

De arealreservene som ligger inne i kommuneplanens arealdel vil kunne utgjøre ca. 300 boenheter ved full utbygging. Dette vil potensielt kunne generere ca. 90 elever til Østvang skole/Løten ungdomsskole. Dette vil kunne gi ca. 9 elever pr. årstrinn ved full utbygging.

I tillegg kommer eventuell fortetting/transformasjon av eksisterende bygningsmasse. Det er ikke tatt høyde for dette i beregningene.

Oppsummert tabell over potensiell økning i antall elever basert på en prognose med full utbygging av alle områder:

Skolekrets	Potensiell økning i antall elever*	Potensiell økning i antall elever pr. årstrinn*
Lund skolekrets	15	1,5
Jønsrud skolekrets	18	1,8
Ådalsbruk skolekrets	100	10
Østvang skolekrets	90	9

*Tallene inkluderer elever til Løten Ungdomsskole

Basert på de arealreservene en har pr. i dag vil den potensielle økningen i elevtall basert på framtidig boligbygging i all hovedsak være knyttet opp mot Østvang og Ådalsbruk skolekretser.